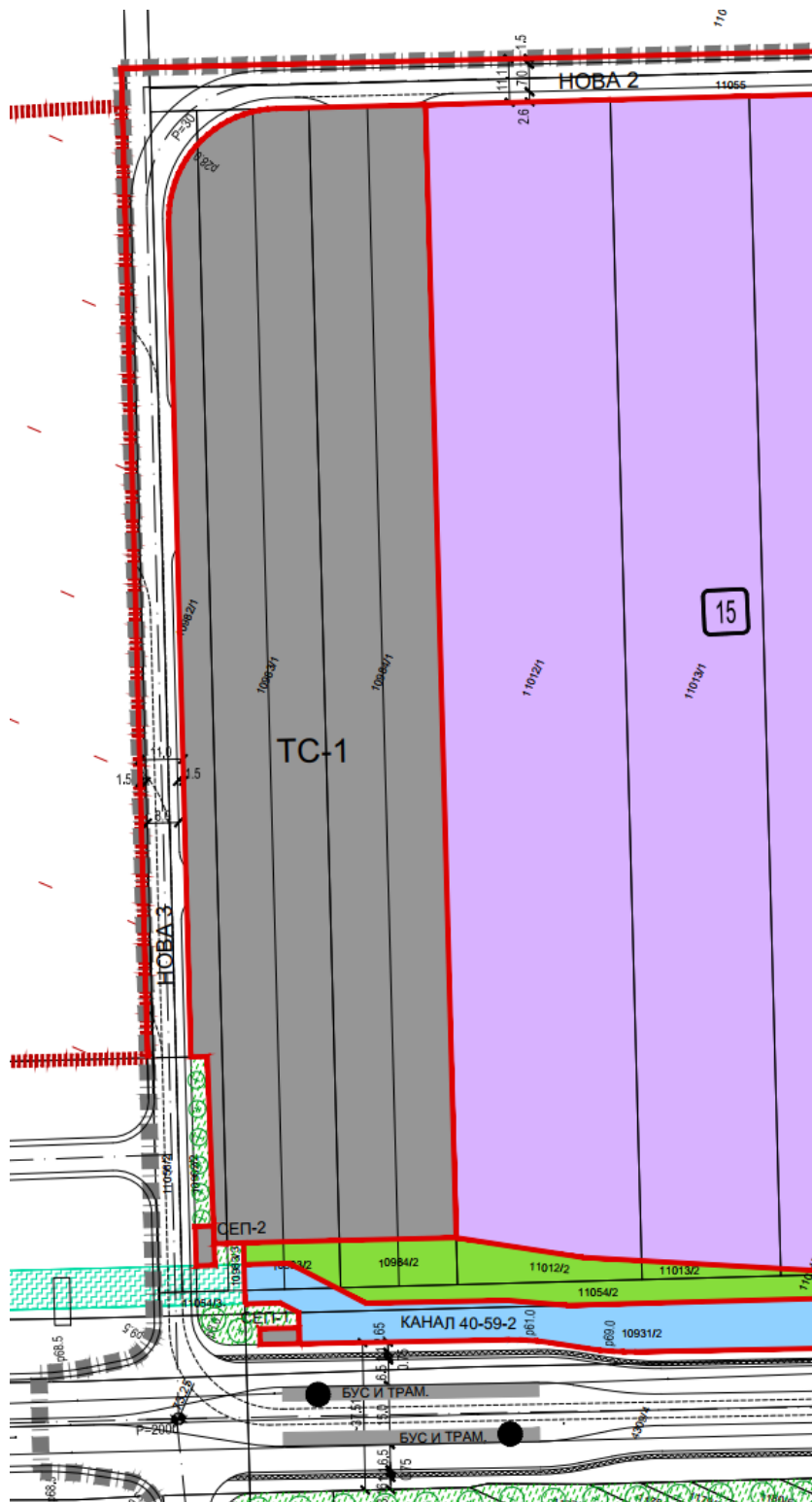




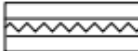









C7 - Izvod iz Plana detaljne regulacije dela Zrenjaninskog puta sa kontaktnim područjem, od kanala Sebeš do saobraćajnice Severna tangenta, gradska opština Palilula, („Sl. list grada Beograda“ br. 59/24)






легенда:

- | | |
|--|---|
|  | граница Плана |
|  | регулациона линија |
|  | граница зоне |
|  | ознака блока |
|  | ознака зоне |
|  | бициклистичка стаза |
|  | БУС И ТРАМ ознака стајалишта јавног градског превоза |
|  | мрежа саобраћајница |
|  | планирани дрворед |
|  | зелене површине у регулацији улице |

ПОВРШИНЕ ЈАВНИХ НАМЕНА

- | | |
|---|--|
|  | ВП-1,2 и 3 - водне површине |
|  | мелиорациони канал у оквиру грађевинске парцеле
саобраћајне површине С2 дефинисане Планом детаљне регулације за
саобраћајницу Северна тангента од саобраћајнице Т6 до Панчевачког
пута-сектор 2 (деоница од Зрењанинског пута - М 24.1 до Панчевачког
пута М 1.9), ("Службени лист града Београда", бр. 24/10) |
|  | зелене површине
ЗП5 - заштитни зелени појас |
|  | површине за инфраструктурне објекте и комплексе
ФЦС - фекална црпна станица
СЕП-1,2,3 и 4 - сепаратор
ТС-1 и 2 - трансформаторска станица |

ПОВРШИНЕ ОСТАЛИХ НАМЕНА

- | | |
|---|---|
|  | мешовити градски центри
M6 - зона мешовитих градских центара у зони ниске спратности |
|  | површине за комерцијалне садржаје
K4 - зона пратећих комерцијалних садржаја |
|  | површине за привредне зоне
P2 - зона привредно комерцијалне делатности |

Izvod iz grafičkog priloga „Planirana namena površina“

